

**ព្រះរាជាណាចក្រកម្ពុជា**  
**ជាតិ សាសនា ព្រះមហាក្សត្រ**

**រាជរដ្ឋាភិបាលកម្ពុជា**  
**លេខ: ៣៥.អនក្រ.បក**

**អនុក្រឹត្យ**  
**ស្តីពី**

**ការកំណត់តំបន់ទេសចរណ៍ប្រវត្តិសាស្ត្រអង្គជំរំ**

**រាជរដ្ឋាភិបាល**

- បានឃើញរដ្ឋធម្មនុញ្ញនៃព្រះរាជាណាចក្រកម្ពុជា
- បានឃើញព្រះរាជក្រឹត្យលេខនស/រកត/០៩០៨/១០៥៥ ចុះថ្ងៃទី២៥ ខែកញ្ញា ឆ្នាំ២០០៨ ស្តីពីការតែងតាំងរាជរដ្ឋាភិបាលនៃព្រះរាជាណាចក្រកម្ពុជា
- បានឃើញព្រះរាជក្រមលេខ០២/នស/៩៤ ចុះថ្ងៃទី២០ ខែកក្កដា ឆ្នាំ១៩៩៤ ដែលប្រកាសឱ្យប្រើច្បាប់ស្តីពីការរៀបចំ និងការប្រព្រឹត្តទៅនៃគណៈរដ្ឋមន្ត្រី
- បានឃើញព្រះរាជក្រមលេខ០១/នស/៩៤ ចុះថ្ងៃទី១៥ ខែកក្កដា ឆ្នាំ១៩៩៤ ដែលប្រកាសឱ្យប្រើច្បាប់ស្តីពីការដាក់ក្រុមកម្ពុជាប្រជាធិបតេយ្យឱ្យនៅក្រៅច្បាប់
- បានឃើញព្រះរាជក្រមលេខនស/រកម/០១៩៦/១៥ ចុះថ្ងៃទី២៤ ខែមករា ឆ្នាំ១៩៩៦ ដែលប្រកាសឱ្យប្រើច្បាប់ស្តីពីការបង្កើតក្រសួងទេសចរណ៍
- បានឃើញព្រះរាជក្រមលេខនស/រកម/១២៩៦/៣៦ ចុះថ្ងៃទី២៤ ខែធ្នូ ឆ្នាំ១៩៩៦ ដែលប្រកាសឱ្យប្រើច្បាប់ស្តីពីកិច្ចការពារបរិស្ថាន និងការគ្រប់គ្រងធនធានធម្មជាតិ
- បានឃើញព្រះរាជក្រមលេខនស/រកម/០៨០១/១៤ ចុះថ្ងៃទី៣០ ខែសីហា ឆ្នាំ២០០១ ដែលប្រកាសឱ្យប្រើច្បាប់ភូមិបាល
- បានឃើញព្រះរាជក្រមលេខនស/រកម/០៨០២/០១៦ ចុះថ្ងៃទី៣១ ខែសីហា ឆ្នាំ២០០២ ដែលប្រកាសឱ្យប្រើច្បាប់ស្តីពីព្រៃឈើ
- បានឃើញព្រះរាជក្រមលេខនស/រកម/០៦០៩/០០៧ ចុះថ្ងៃទី១០ ខែមិថុនា ឆ្នាំ២០០៩ ដែលប្រកាសឱ្យប្រើច្បាប់ស្តីពីទេសចរណ៍
- បានឃើញព្រះរាជក្រឹត្យលេខនស/រកត/០២៩៥/១១ ចុះថ្ងៃទី១៩ ខែកុម្ភៈ ឆ្នាំ១៩៩៥ ស្តីពីការបង្កើតក្រុមប្រឹក្សាជាន់ខ្ពស់ផ្នែកវប្បធម៌ជាតិ
- បានឃើញអនុក្រឹត្យលេខ៣៤ អនក្រ.បក ចុះថ្ងៃទី០៥ ខែសីហា ឆ្នាំ១៩៩៧ ស្តីពីការរៀបចំ និងការប្រព្រឹត្តទៅរបស់ក្រសួងទេសចរណ៍
- បានទទួលការឯកភាពពីគណៈរដ្ឋមន្ត្រី ក្នុងសម័យប្រជុំពេញអង្គ នាថ្ងៃទី០៥ ខែមីនា ឆ្នាំ២០១០

**សម្រេច**  
**ជំពូកទី១**  
**បទប្បញ្ញត្តិទូទៅ**

**មាត្រា ១.-**

អនុក្រឹត្យនេះមានគោលដៅកំណត់តំបន់ទេសចរណ៍ប្រវត្តិសាស្ត្រអន្លង់វែង ដែលស្ថិតក្នុងឃុំត្រពាំងប្រិយ៍ និងឃុំអន្លង់វែង ស្រុកអន្លង់វែង ខេត្តឧត្តរមានជ័យ ។

**មាត្រា ២.-**

អនុក្រឹត្យនេះមានគោលបំណងដូចតទៅ ៖

- អភិរក្សទីតាំងសំខាន់ៗ ដែលជាមជ្ឈមណ្ឌលនយោបាយចុងក្រោយបង្អស់របស់អតីតអង្គការចាត់តាំងនយោបាយ និងយោធានៃកម្ពុជាប្រជាធិបតេយ្យ ដើម្បីឱ្យសាធារណជនជាតិ និងអន្តរជាតិ យល់ដឹង និងចងចាំអំពីនយោបាយ មេដឹកនាំរបស់បនប្រល័យពូជសាសន៍
- ការពារបរិស្ថានធម្មជាតិក្នុងតំបន់ទេសចរណ៍ប្រវត្តិសាស្ត្រ
- អភិរក្ស និងអភិវឌ្ឍទេសចរណ៍បែបប្រវត្តិសាស្ត្រ និងធម្មជាតិ ។

**ជំពូកទី២**  
**ការកំណត់តំបន់**

**មាត្រា ៣.-**

តំបន់ទេសចរណ៍ប្រវត្តិសាស្ត្រអន្លង់វែងចែកជា២តំបន់គឺ តំបន់លើភ្នំ(តំបន់ក) និង តំបន់ជើងភ្នំ(តំបន់ខ)រួមមាន៖

១.តំបន់ ក ជាតំបន់ស្ថិតនៅក្នុងភូមិសាស្ត្រលើជួរភ្នំដងវែក ដែលមានតំបន់ទេសចរណ៍ប្រវត្តិសាស្ត្រតូចៗ ចំនួន៦ (ប្រាំមួយ) គឺ ៖

- តំបន់ ក១ ៖ កន្លែងដុតខ្មោចប៉ុល ពត មានផ្ទៃក្រឡា ១.២០៧ ហិកតា ( មួយហិកតាពីររយប្រាំពីរ ) ដែលមាននិយាមកា ៖ A (398811 ; 1585576) B (398890 ; 1585536) C (398836 ; 3585490) D (398832 ; 1585414) E (398752 ; 1585444) ។
- តំបន់ ក២ ៖ កន្លែងកាត់ទោសប៉ុល ពត មានផ្ទៃក្រឡា ០.៤៤៩ហិកតា ( សូន្យហិកតាបួនរយសែសិបប្រាំបួន ) ដែលមាននិយាមកា ៖ A (399150 ; 1585570) B (399128 ; 1585528) C (399040 ; 1585581) D (399063 ; 1585616) ។
- តំបន់ ក៣ ៖ ផ្ទះតាម៉ុក និងផ្ទះកណ្តាលលើខ្ពង់ភ្នំដងវែក មានផ្ទៃក្រឡា ៣.០២៥ហិកតា ( បីហិកតាសូន្យ ម្ភៃប្រាំ ) ដែលមាននិយាមកា ៖ A (401898 ; 1585823) B (401999 ; 1585853) C (402005 ; 1585975) D (401809 ; 1585905) E (401824 ; 1585697) F (401912 ; 1585728) ។

តំបន់ ក៤៖ កន្លែងកែច្នៃគ្រាប់កាំភ្លើងលើក្នុង២០០ មានផ្ទៃក្រឡា១.១៤២ហិកតា (មួយហិកតាមួយរយសែសិបពីរ) ដែលមាននិយាមកា៖ A (398668 ; 1584420) B (398768 ; 1584430)

C (398790 ; 1584318) D (398690 ; 1584308) ។

តំបន់ ក៥៖ រោងយាមពីរកន្លែង ផ្ទះប៉ុល ពត ខៀវ សំផន និងជំរុំអ្នកនយោបាយរបស់រដ្ឋាភិបាលខ្មែរក្រហមនៅក្បាលទន្សោង មានផ្ទៃក្រឡា១១៧.០៦១ហិកតា (មួយរយដប់ប្រាំពីរហិកតាសូន្យហុកសិបមួយ) ដែលមាននិយាមកា៖ A (405193 ; 1588632) B (405738 ; 1588632)

C (405888 ; 1586632) D (405193 ; 1586832) ។

តំបន់ ក៦៖ ឃ្លាំងដាក់សម្ភារៈជើងភ្នំ មានផ្ទៃក្រឡា១.៧៥២ហិកតា (មួយហិកតាប្រាំពីររយហាសិបពីរ) ដែលមាននិយាមកា៖ A (401138 ; 1584684) B (401252 ; 1584710) C (401274 ; 1584562)

D(401161 ; 1584534) ។

**២.តំបន់ ខ ជាតំបន់ស្ថិតនៅក្នុងភូមិសាស្ត្រលើខ្ពង់រាប និងជើងភ្នំដងរែក ដែលមានតំបន់ទេសចរណ៍ប្រវត្តិសាស្ត្រតូចៗចំនួន ៨ (ប្រាំបី) គឺ៖**

តំបន់ ខ១៖ កន្លែងដុតខ្មោច សុន សេន ភូមិស្រះឈូក មានផ្ទៃក្រឡា០.០៦២ហិកតា (សូន្យហិកតាសូន្យហុកសិបពីរ) ដែលមាននិយាមកា៖ A (401217 ; 1581691) B (401197 ; 1581686)

C (401207 ; 1581658) D (401229 ; 1581664) ។

តំបន់ ខ២៖ ទីតាំងផ្ទះសម្ងាត់ ប៉ុល ពត ខៀវ សំផន ជួន ធឿន (ស្រែគំរូ) មានផ្ទៃក្រឡា៤.៤១២ហិកតា (បួនហិកតាបួនរយដប់ពីរ) ដែលមាននិយាមកា៖ A (397323 ; 1582693) B (397359 ; 1582892)

C(397563 ; 1582892) D (397560 ; 1582691) ។

តំបន់ ខ៣៖ ទីតាំងការដ្ឋានដឹកជញ្ជូនរបស់តាម៉ុក មានផ្ទៃក្រឡា០.១២២ហិកតា (សូន្យហិកតាមួយរយមួយម៉ឺនពីរ) ដែលមាននិយាមកា៖ A (400994 ; 1577160) B (400999 ; 1577122)

C(401030 ; 1577130) D (401024 ; 1577169) ។

តំបន់ ខ៤៖ បឹងអន្លង់វែង មានផ្ទៃក្រឡា ៤១៧ ហិកតា (បួនរយដប់ប្រាំពីរ) ដែលមាននិយាមកា៖ ភ្ជាប់ក្នុងឧបសម្ព័ន្ធទី១ នៃអនុក្រឹត្យនេះ ។

តំបន់ ខ៥៖ ផ្ទះតាម៉ុក សារមន្ទីរតាម៉ុក មានផ្ទៃក្រឡា១.៦១៤ហិកតា (មួយហិកតាប្រាំមួយរយដប់បួន) ដែលមាននិយាមកា៖ A (401247 ; 1574310) B (401344 ; 1574221) C (401307 ; 1574102)

D (401213 ; 1574137) ។

តំបន់ ខ៦ ៖ អតីតទីតាំងកន្លែងមន្ទីរពេទ្យតាម៉ុក មានផ្ទៃក្រឡា៣.៦៣២ហិកតា (បីហិកតាប្រាំមួយរយ សាមសិបពីរ) ដែលមាននិយាមកា ៖ A (401158 ; 1573591) B (401196 ; 1573593)  
C (401190 ; 1573631) D (401349 ; 1573657) E (401381 ; 1573441) F (401376 ; 1573438)  
G (401284 ; 1573422) H (401267 ; 1573507) I (401233 ; 1573499) J (401229 ; 1573534)  
K (401184 ; 1573520) ។

តំបន់ ខ៧ ៖ អតីតទីតាំងសាលារៀនតាម៉ុក មានផ្ទៃក្រឡា៤.៨៣០ហិកតា (បួនហិកតាប្រាំបីរយសាមសិប) ដែលមាននិយាមកា ៖ A (401842 ; 1573261) B (402072 ; 1573262) C (402069 ; 1573045)  
D(401836 ; 1573061) ។

តំបន់ ខ៨ ៖ ស្ពានតាម៉ុក (ស្ពានអូរជីក) មានផ្ទៃក្រឡា ០.០៥៩ហិកតា (សូន្យហិកតាសូន្យហាសិបប្រាំបួន) ដែលមាននិយាមកា ៖ A (401421 ; 1573518) B (401450 ; 1573458) ។

តំបន់ទេសចរណ៍ប្រវត្តិសាស្ត្រអន្លង់វែង ត្រូវបានកំណត់ក្នុងផែនទីខ្នាត ១/៥០ ០០០ ដូចមានភ្ជាប់ជាឧបសម្ព័ន្ធទី២នៃ អនុក្រឹត្យនេះ ។

ចំណុចនិយាមកាទាំងនេះប្រើប្រាស់សម្រាប់ការគ្រប់គ្រងតំបន់ទេសចរណ៍ប្រវត្តិសាស្ត្រអន្លង់វែងតែប៉ុណ្ណោះ ។

**មាត្រា៤.\_**

ការកំណត់តំបន់ទេសចរណ៍ប្រវត្តិសាស្ត្រអន្លង់វែង ដូចមានចែងក្នុងមាត្រា៣ នៃអនុក្រឹត្យនេះ អាចធ្វើការកែប្រែតាម ការចាំបាច់ដោយផ្អែកលើព័ត៌មានសិក្សាស្រាវជ្រាវវិទ្យាសាស្ត្រ ដែលមានលក្ខណៈបច្ចេកទេសជាមូលដ្ឋាន និងស្ថានភាពជាក់ស្តែង ។ ការកែប្រែនេះត្រូវកំណត់ដោយអនុក្រឹត្យ ។

**ជំពូកទី៣  
សមត្ថកិច្ចគ្រប់គ្រង**

**មាត្រា៥.\_**

ក្រសួងទេសចរណ៍មានសមត្ថកិច្ចរៀបចំ និងគ្រប់គ្រងតំបន់ទេសចរណ៍ប្រវត្តិសាស្ត្រអន្លង់វែង ដោយសហការជាមួយ ក្រសួង ស្ថាប័នពាក់ព័ន្ធ និងអាជ្ញាធរមូលដ្ឋាន ដើម្បីធានាការអភិរក្ស និងការអភិវឌ្ឍធនធានធម្មជាតិ ប្រកបដោយនិរន្តរភាព សម្រាប់ជីវភាពរស់នៅរបស់ប្រជាពលរដ្ឋក្នុងតំបន់ប្រវត្តិសាស្ត្រអន្លង់វែងនេះ ស្របតាមប្លង់មេដែលទទួលបានការឯកភាពពី ក្រសួងរៀបចំដែនដី នគរូបនីយកម្ម និងសំណង់ ។

**មាត្រា៦.\_**

ការរៀបចំនិងការគ្រប់គ្រងតំបន់ទេសចរណ៍ប្រវត្តិសាស្ត្រអន្លង់វែង ត្រូវកំណត់ដោយប្រកាសរបស់រដ្ឋមន្ត្រីក្រសួងទេសចរណ៍ ។



**ជំពូកទី៤  
អន្តរប្បញ្ញត្តិ**

**មាត្រា៧.\_**

ចំណុច ១៦ និង១៧ ក្នុងមាត្រា៣នៃអនុក្រឹត្យនេះ ចាប់អនុវត្តពេលដែលមានទីតាំងថ្មីមកជំនួស ។

**ជំពូកទី៥  
អវសានប្បញ្ញត្តិ**

**មាត្រា៨.\_**

បទប្បញ្ញត្តិទាំងឡាយណាដែលផ្ទុយនឹងអនុក្រឹត្យនេះ ត្រូវទុកជានិរាករណ៍ ។

**មាត្រា៩.\_**

រដ្ឋមន្ត្រីទទួលបន្ទុកទីស្តីការគណៈរដ្ឋមន្ត្រី រដ្ឋមន្ត្រីក្រសួងទេសចរណ៍ រដ្ឋមន្ត្រីក្រសួងរៀបចំដែនដី នគរូបនីយកម្ម និងសំណង់ រដ្ឋមន្ត្រីក្រសួងសេដ្ឋកិច្ច និងហិរញ្ញវត្ថុ រដ្ឋមន្ត្រី រដ្ឋលេខាធិការ គ្រប់ក្រសួងស្ថាប័នពាក់ព័ន្ធ ត្រូវទទួលបន្ទុកអនុវត្តអនុក្រឹត្យនេះ ចាប់ពីថ្ងៃចុះហត្ថលេខាតទៅ ។

រាជធានីភ្នំពេញ ថ្ងៃទី ២៣ ខែ ០៤ ឆ្នាំ ២០១០



**សម្តេចអគ្គមហាសេនាបតីតេជោ ហ៊ុន សែន**


**កន្លែងទទួល**

- ក្រសួងព្រះបរមរាជវាំង
- អគ្គលេខាធិការដ្ឋានក្រុមប្រឹក្សាធម្មនុញ្ញ
- អគ្គលេខាធិការដ្ឋានព្រឹទ្ធសភា
- អគ្គលេខាធិការដ្ឋានរដ្ឋសភា
- អគ្គលេខាធិការរាជរដ្ឋាភិបាល
- ខុទ្ទកាល័យសម្តេចនាយករដ្ឋមន្ត្រី
- ខុទ្ទកាល័យឯកឧត្តម លោកជំទាវនាយករដ្ឋមន្ត្រី
- ដូចមាត្រា៩
- រាជកិច្ច
- ឯកសារ-កាលប្បវត្តិ


**ឧបសម្ព័ន្ធទី១ នៃអនុក្រឹត្យលេខ...៣៥...អនក្រ.បក**  
**ចុះថ្ងៃទី ២៧...ខែ...ឆ្នាំ២០១០**  
**ស្តីពីការកំណត់តំបន់ទេសចរណ៍ប្រវត្តិសាស្ត្រអន្លង់ចែង**

**ចំណុចនិយាមកា បី១អន្លង់ចែង**

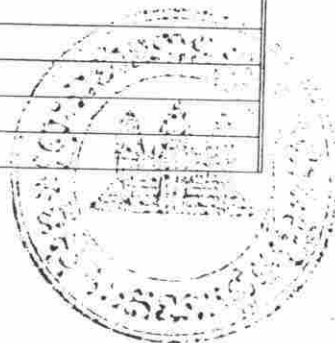
លេខរៀង	ចំណុចអាប័ស៊ីស X	ចំណុចអរដោនេ Y	កំណត់សម្គាល់ផ្សេងៗ
1	401042	1573894	
2	401088	1573915	
3	401047	1574011	
4	401010	1574105	
5	401111	1574111	
6	401298	1574153	
7	401294	1574166	
8	401341	1574087	
9	401408	1574089	
10	401398	1574185	
11	401368	1574224	
12	401358	1574236	
13	401348	1574250	
14	401324	1574382	
15	401292	1574407	
16	401298	1574417	
17	401294	1574451	
18	401301	1574466	
19	401309	1574497	
20	401323	1574504	
21	401385	1574517	
22	401380	1574605	
23	401358	1574839	
24	401364	1574679	
25	401371	1574708	
26	401372	1574722	
27	401396	1574733	
28	401419	1574785	
29	401466	1574802	
30	401488	1574845	
31	401480	1574890	
32	401547	1574943	
33	401549	1575001	
34	401552	1575053	
35	401534	1575088	
36	401540	1575119	
37	401536	1575130	
38	401535	1575139	
39	401558	1575134	
40	401579	1575158	
41	401619	1575138	



95	402787	1578131	
96	402784	1578173	
97	402798	1576213	
98	402804	1576233	
99	402825	1576228	
100	402866	1576207	
101	402882	1576226	
102	402902	1576223	
103	402898	1576203	
104	402892	1576173	
105	402897	1576126	
106	402831	1575998	
107	402808	1575811	
108	403028	1575788	
109	403133	1575786	
110	403260	1575811	
111	403340	1575838	
112	403340	1575838	
113	403422	1575957	
114	403370	1576016	
115	403343	1576057	
116	403315	1576106	
117	403290	1576136	
118	403305	1575168	
119	403301	1576134	
120	403309	1576203	
121	403327	1576227	
122	403337	1576215	
123	403348	1576194	
124	403366	1576147	
125	403394	1576069	
126	403434	1576040	
127	403500	1575936	
128	403554	1576938	
129	403573	1576030	
130	403620	1576197	
131	403636	1576268	
132	403665	1576313	
133	403895	1576347	
134	403707	1576381	
135	403741	1576378	
136	403847	1576353	
137	403913	1576431	
138	403929	1576502	
139	403950	1576548	
140	403972	1576581	
141	404025	1576580	
142	404078	1576573	
143	404119	1576573	
144	404160	1576542	
145	404200	1576489	
146	404197	1576395	
147	404197	1576238	




148	404316	1576136	
149	404311	1576064	
150	404236	1576012	
151	404188	1575984	
152	404179	1575798	
153	403922	1575746	
154	403714	1575704	
155	403634	1575589	
156	403490	1575482	
157	403510	1575398	
158	403350	1575318	
159	403287	1575198	
160	403230	1575140	
161	403094	1575121	
162	403057	1575109	
163	403163	1575000	
164	403283	1574854	
165	403348	1574989	
166	403404	1575042	
167	403457	1575052	
168	403545	1575020	
169	403641	1575020	
170	403688	1575008	
171	403718	1574986	
172	403723	1574939	
173	403433	1574854	
174	403432	1574759	
175	403652	1574616	
176	403782	1574663	
177	403935	1574853	
178	403903	1574558	
179	404010	1574542	
180	403972	1574330	
181	403949	1574278	
182	403978	1574122	
183	403974	1574047	
184	403915	1574005	
185	403768	1574047	
186	403446	1574065	
187	403372	1574008	
188	403295	1574140	
189	403124	1574158	
190	403124	1574172	
191	403063	1574172	
192	402992	1574129	
193	402965	1574139	
194	402911	1574164	
195	402852	1574214	
196	402765	1574301	
197	402714	1574341	
198	402572	1574208	
199	402509	1574118	
200	402583	1573953	






201	402724	1573921	
202	402748	1573935	
203	402877	1573852	
204	402861	1573795	
205	402826	1573780	
206	402784	1573813	
207	402762	1573831	
208	402670	1573838	
209	402655	1573831	
210	402520	1573888	
211	402454	1573911	
212	402344	1573976	
213	402273	1573976	
214	402208	1573868	
215	402188	1573753	
216	402188	1573632	
217	402203	1573577	
218	402198	1573538	
219	402188	1573509	
220	402123	1573604	
221	402077	1573489	
222	402072	1573484	
223	402072	1573438	
224	402050	1573405	
225	402015	1573412	
226	401944	1673420	
227	401868	1573418	
228	401766	1573428	
229	401710	1573436	
230	401545	1573466	
231	401580	1573501	
232	401509	1573582	
233	401424	1573657	
234	401333	1573702	
235	401283	1573722	
236	401187	1573702	
237	401180	1573700	
238	401110	1573814	

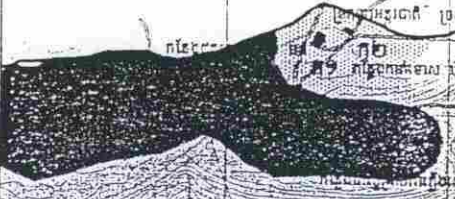




ផែនទីតំបន់ទេសចរណ៍ប្រទេសកម្ពុជាឆ្នាំ២០០៦  
 ផែនទីតំបន់បង្កើតវិស័យទេសចរណ៍ ៧៧៩៧៤៤  
 ចុះថ្ងៃទី ២៣ ខែ ៧ ឆ្នាំ ២០០៦  
 ស្ថិតិការគ្រប់គ្រងទេសចរណ៍ប្រទេសកម្ពុជាឆ្នាំ២០០៦  
 ទាញយក ១ : ៥០ ០០០



ប្រទេសថៃ




លេខកូដ	ផ្ទៃក្រឡា (ហិកតា)	ព្រោះទីតាំង
ក១	១.២០៧	កន្លែងព្រៃឆ្នេរ ប្រាសាទ
ក២	០.៤៤៩	កន្លែងព្រៃឆ្នេរ ប្រាសាទ
ក៣	៧.០២៥	ផ្ទះកម្ពុជា ផ្ទះសំបែក ផ្ទះប្រមូលផល
ក៤	១.១៤២	កន្លែងកែច្នៃធាតុដើមធម្មជាតិ
ក៥	១១៧.០៦១	ផ្ទះប្រាសាទ ប្រាសាទ
ក៦	១.៧៥២	ប្រាសាទប្រាសាទ
ខ១	០.០៦២	កន្លែងព្រៃឆ្នេរ សួន ឆ្នេរ
ខ២	៤.៤១២	ប្រាសាទ
ខ៣	០.១២២	ទីកន្លែងព្រៃឆ្នេរ ប្រាសាទ
ខ៤	៤១៧.០០០	បឹងកន្លែងព្រៃឆ្នេរ
ខ៥	១.៦១៤	ផ្ទះកម្ពុជា សារប្រមូលផល
ខ៦	៣.៦៣២	ផ្ទះកម្ពុជា ផ្ទះប្រមូលផល
ខ៧	៤.៨៣០	ផ្ទះកម្ពុជា ផ្ទះប្រមូលផល
ខ៨	០.០៥៩	ស្ថានភាព

សញ្ញាស្នូល

ស្រះ	ប្រាសាទប្រាសាទ
ផ្ទះ	ប្រាសាទប្រាសាទ
ផ្ទះ	ប្រាសាទប្រាសាទ
ផ្ទះ	ប្រាសាទប្រាសាទ
ផ្ទះ	ប្រាសាទប្រាសាទ
ផ្ទះ	ប្រាសាទប្រាសាទ
ផ្ទះ	ប្រាសាទប្រាសាទ
ផ្ទះ	ប្រាសាទប្រាសាទ
ផ្ទះ	ប្រាសាទប្រាសាទ
ផ្ទះ	ប្រាសាទប្រាសាទ

ស្ថិតិការគ្រប់គ្រងទេសចរណ៍ប្រទេសកម្ពុជាឆ្នាំ២០០៦  
 ទាញយក ១ : ៥០ ០០០



ស្ថិតិការគ្រប់គ្រងទេសចរណ៍ប្រទេសកម្ពុជាឆ្នាំ២០០៦  
 ទាញយក ១ : ៥០ ០០០

42	401677	1575120	
43	401704	1575104	
44	401699	1575056	
45	401670	1574951	
46	401742	1574755	
47	401902	1574694	
48	401951	1574706	
49	401975	1574760	
50	401943	1574791	
51	401989	1574802	
52	402068	1574805	
53	402165	1574801	
54	402243	1574816	
55	402240	1574885	
56	402259	1574913	
57	402347	1574860	
58	402534	1574924	
59	402532	1575062	
60	402417	1575088	
61	402395	1575143	
62	402415	1575174	
63	402525	1575167	
64	402530	1575264	
65	402405	1575321	
66	402432	1575384	
67	402414	1575395	
68	402482	1575517	
69	402457	1575558	
70	402475	1575602	
71	402475	1575623	
72	402493	1575582	
73	402565	1575735	
74	402607	1575823	
75	402544	1575868	
76	402509	1575898	
77	402434	1578096	
78	402378	1576154	
79	402331	1576182	
80	402285	1578196	
81	402281	1578235	
82	402258	1576285	
83	402208	1576326	
84	402182	1576376	
85	402173	1576408	
86	402206	1576419	
87	402287	1576421	
88	402336	1576400	
89	402370	1578380	
90	402422	1578351	
91	402461	1578326	
92	402479	1578305	
93	402634	1578234	
94	402689	1578132	

